



- PROIECT -

## HOTĂRÂRE

privind modificarea unor anexe la Caietul de sarcini și la Contractul de delegare a gestiunii serviciului de transport public local

Consiliul Local al municipiului Râmnicu Vâlcea, întrunit în ședință ordinară la data de 30 septembrie 2024;

Luând în discuție Referatul nr.36523 din data de 20.09.2024, al cărui semnatar este Primarul municipiului, prin care se propune inițierea unui proiect de hotărâre privind modificarea unor anexe la Caietul de sarcini și la Contractul de delegare a gestiunii serviciului de transport local;

Văzând Raportul nr.36545 din data de 20.09.2024, întocmit de Direcția Dezvoltare Locală;

Având în vedere Hotărârea nr.380/2018, prin care Consiliul Local a aprobat Contractul de delegare a gestiunii serviciului de transport public local efectuat cu autobuze și microbuze în municipiul Râmnicu Vâlcea, inclusiv anexele acestuia, iar în aplicarea acesteia, între Municipiul Râmnicu Vâlcea și ETA S.A., a fost încheiat Contractul nr.49043/27.12.2018 de delegare a gestiunii serviciului de transport public local a cărui durată a fost prelungită prin Hotărârea Consiliului Local nr.331/2023;

Ținând seama de adresa înregistrată la Primăria municipiului Râmnicu Vâlcea sub nr.36400/19.09.2024, ce a avut la bază solicitările elevilor din cartierele Goranu și Poenari, ale angajaților Platformei Industriale Sud, înființarea unei noi creșe în cartierul Morilor, prin care ETA S.A. a transmis solicitarea privind modificarea Programului de transport pentru liniile V, VIII și IX, precum și modificarea traseului 8S prin prelungirea acestuia până la stația Vilmar;

În temeiul prevederilor art.8, alin.(1) din Legea nr.51/2006 privind serviciile comunitare de utilități publice, republicată, cu modificările și completările ulterioare;

În baza art. 129, alin. (2) lit. c) și d), alin.(7), lit.n), art.139, alin.(3) și art.196, alin.(1), lit.a) din Ordonanța de Urgență a Guvernului nr.57/2019 privind Codul Administrativ, cu modificările și completările ulterioare,

## HOTĂRĂȘTE:

**Art.1.** Se modifică unele anexe la Caietul de sarcini și la Contractul de delegare a gestiunii serviciului de transport local, după cum urmează :

1. Anexa nr.1 la Caietul de sarcini - **"Descrierea traseelor"** se modifică și se înlocuiește cu Anexa nr.1 la prezenta hotărâre.
2. Anexa nr.4 la Caietul de sarcini, respectiv Anexa nr.2 la Contractul de delegare a gestiunii serviciului de transport local – **"Programul de transport"** se modifică cu referire la Linia V (indicativ Traseu 10), Linia VIII (indicativ Traseu 8) și Linia IX (indicativ Traseu B), conform anexei nr.2 la prezenta hotărâre.

**Art.2.** În vederea dezbaterii și întocmirii avizelor, proiectul de hotărâre se transmite comisiilor de specialitate nr.1, pentru administrație publică locală, juridică, apărarea ordinii și liniștii publice, a drepturilor cetățenilor și nr.3, pentru servicii publice și comerț, întreprinderi mici și mijlocii, administrarea domeniului public și privat, agricultură.


**Art.3.** După adoptare, hotărârea se dă publicității și se comunică în copie:

- Instituției Prefectului-județul Vâlcea;
- Primarului municipiului;
- Direcției Dezvoltare Locală;
- Direcției Economico-Financiară;
- Societății ETA S.A.

INIȚIATOR  
PRIMAR,  
Mircia GUTĂU



AVIZEAZĂ PT. LEGALITATE,  
SECRETAR GENERAL,  
jurist Ion DIDOIU







# RÂMNICU VÂLCEA

## PRIMĂRIA MUNICIPIULUI

Râmnicu Vâlcea, General Praporgescu 14, 240182, Jud. Vâlcea  
tel: +40-250-731016 fax: +40-250-731843 primaria@primariavl.ro



CERTIFICARI MRC-OCS

SR EN ISO 9001:2015 410/E

SR EN ISO 14001:2015 223/M

SR ISO 45001:2018 190/HS

SR ISO/IEC 27001:2018 019/SI

www.primariavl.ro

Nr. 36523 / 20 . 09. 2024

### REFERAT DE APROBARE

la proiectul de hotărâre privind modificarea unor anexe  
la Caietul de sarcini și la Contractul de delegare a gestiunii serviciului de transport public local

#### I. Motivul adoptării proiectului de hotărâre :

În baza prevederilor Legii nr.92/2007, a serviciilor de transport persoane în unitățile administrativ-teritoriale, modificată și completată și ale Legii nr.51/2006 a Serviciilor de utilități publice, cu completările și modificările ulterioare, prin hotărârea nr.380/28.11.2018, Consiliul Local a aprobat Contractul de delegare a gestiunii serviciului de transport public local efectuat cu autobuze și microbuze în municipiul Râmnicu Vâlcea, inclusiv anexele acestuia. În aplicarea HCL nr.380/28.11.2018, a fost încheiat Contractul nr.49043/27.12.2018 de delegare a gestiunii serviciului de transport public local, între Municipiul Râmnicu Vâlcea și ETA S.A.

Ulterior, în baza prevederilor art.6.2 din contract, prin Hotărârea Consiliului Local nr.331/27.11.2023, a fost aprobată prelungirea duratei Contractului de delegare până la intrarea în vigoare a Contractului de delegare a serviciului de transport public în aria de delegare a Asociației de Dezvoltare Intercomunitară ADI Transport, dar nu mai târziu de 31.12.2026.

Potrivit prevederilor din Contractul de delegare nr.49043/27.12.2018, urmare a modernizării infrastructurii de transport și a solicitărilor formulate de beneficiarii serviciului de transport public local, prin hotărâri ale Consiliului Local, s-au modificat și completat Anexa nr.1 la Caietul de sarcini - „Descrierea traseelor” și Anexa nr.4 la Caietul de sarcini respectiv Anexa nr.2 la Contractul de delegare a gestiunii serviciului de transport public local - „Programul de transport”, fiind în vigoare la această dată, cele aprobate prin HCL nr.11/30.01.2024 așa cum au fost modificate prin HCL nr.41/28.02.2024.

Cu adresa înregistrată la Primăria municipiului Râmnicu Vâlcea sub nr. 36400/19.09.2024, ținând cont de solicitările elevilor din cartierele Goranu și Poenari, ale angajaților Platformei Industriale Sud, de înființarea unei noi creșe în cartierul Morilor și de prevederile Contractului mai sus menționat, ETA S.A. a transmis solicitarea privind modificarea Programului de transport, aprobat prin hotărârile mai sus menționate, al liniilor V, VIII și IX, modificate de Anexa nr.1 la Caietul de sarcini -

„Descrierea traseelor” și Anexa nr.4 la Caietul de sarcini respectiv Anexa nr.2 la Contractul de delegare a gestiunii serviciului de transport public local - „Programul de transport” cu următoarele propuneri:

- Linia V (indicativ Traseu 10)

Suplimentarea cu o semicursă la orele 12:15 tur, Shopping City – Briaris, pentru programul de circulație de luni – vineri;

- Linia VIII (indicativ Traseu 8)

Prelungirea traseului 8S până la stația de autobuz Vilmar și modificarea semicursei de la orele 14:05 tur, Dispecerat Nord – Vilmar, la orele 13:50.

- Linia IX (indicativ Traseu B)

Suplimentarea cu două semicurse la orele 05:30, respectiv 14:00, tur, Dispecerat Nord – Buda, pentru programul de circulație de luni – vineri;

Deoarece în adresa menționată ETA S.A. a precizat necesitatea modificării traseului 8S, prin prelungirea acestuia până la stația Vilmar, se impune și modificarea Anexei nr.1 la Caietul de sarcini - „Descrierea traseelor,” parte integrantă a Contractului de delegare.

Având în vedere cele prezentate mai sus, este necesară adoptarea unei hotărâri prin care să fie modificate: Anexa nr.1 la Caietul de sarcini - „Descrierea traseelor” și partea din Anexa nr.4 la Caietul de sarcini, respectiv din Anexa nr.2 la Contractul de delegare a gestiunii serviciului de transport public local - „Programul de transport”, referitoare la Linia V (indicativ Traseu 10), Linia VIII (indicativ Traseu 8) și Linia IX (indicativ Traseu B).

#### **Concluzii, constatări și propuneri**

Având în vedere cele prezentate mai sus, propunem analizarea în vederea supunerii spre aprobare Consiliului Local al Municipiului Râmnicu Vâlcea, a *proiectului de hotărâre privind modificarea unor anexe la Caietul de sarcini și la Contractul de delegare a gestiunii serviciului de transport local, după cum urmează:*

1. *Modificarea Anexei nr.1 la Caietul de sarcini „Descrierea traseelor” și înlocuirea acesteia cu anexa nr.1 la prezentul referat.*
2. *Modificarea Anexei nr.4 - „Programul de transport” la Caietul de sarcini, respectiv Anexă nr.2 la Contractul de delegare a gestiunii serviciului de transport local, referitoare la Linia V (indicativ Traseu 10), Linia VIII (indicativ Traseu 8) și Linia IX (indicativ Traseu B), conform anexei nr.2 la prezentul referat.*

**PRIMAR,**  
**Mircia GUTĂU**

**Director Executiv : Maria FEROIU**

**Inspector: Florentina BOJAN**

## Anexa nr. 1 – Descrierea traseelor

### Linia I (indicativ Traseu 7) – PARC INDUSTRIAL - MUZEUL SATULUI

Tur : *Parc Industrial\** - Clinica Sofianu – Iustinian Marina – Lidl – Annabella – Dispecerat Hermes – Bloc S2 Tur – Bloc A9 Tur – Mihai Eminescu barieră – 1 Mai – Asirom G-ral Magheru – Direcția Finanțelor Publice – Spitalul nr.2 – Poșta Traian 2 – Calea lui Traian Intersecție cu Danil Ionescu (Elegant) – Spitalul Județean de Urgență (Rapitest) – Bloc 33 Tur – Cetățuie – Supeco – Someș (Vidra) - Muzeul Satului – Limita administrativă municipiu/Bujoreni

Retur: Limita administrativă municipiu/Bujoreni – Muzeul Satului – Someș (Vidra) – MedArt Clinic Nord – Supeco – Calea lui Traian pe dreapta Biserica Cetățuie (Camera de Comerț) – Spitalul Județean de Urgență (Liceul Forestier) - Calea lui Traian Intersecție cu Elena Doamna – Mircea cel Bătrân – Mall – 1 Mai Școala nr.4 – Bogdan Amaru – Barieră Ostroveni – Cina – Dispecerat Hermes – Annabella – Lidl – Iustinian Marina – Clinica Sofianu - Parc Industrial\*

19,70 / 22,60\* km lungime cursă

42 stații tur/retur

### Linia II (indicativ traseul 1) - SHOPPING CITY – COLONIE

Tur: Shopping City - Autogară Traian - Dispecerat Nord - Liceul Sanitar - Spitalul Județean de Urgență (Liceul Forestier) - Mihai Viteazul - Mihai Viteazul Cămine Traian - Școala Nr. 5 - Gară - Direcția Finanțelor Publice - Spitalul nr.2 - Poșta Traian 2 - Mircea cel Bătrân – Mall - 1 Mai Școala nr.4 - Calea lui Traian Intersecție cu Dobrogeanu Ghenea - Liceu G-ral Magheru – Calea lui Traian – Sofianu - Troianu - Calea lui Traian ITA – Pasarelă Râureni Paradis – Transformator Râureni – Toyota - Școala Râureni nr.11 – Calea lui Traian Pârâul Sărat – Conservii – Oxigen – Pasarelă Oltchim – Buridava – Stupărei – Str. Nuci – Uzina G\* - Cap linie Colonie

Retur: Cap linie Colonie – Uzina G\* - Str. Nuci – Stupărei – Buridava – Pasarela Oltchim – Oxigen – Conservii – Calea lui Traian Pârâul Sărat - Școală Râureni nr.11 – Toyota – Transformator Râureni – Pasarelă Râureni Paradis – Calea lui Traian ITA – Liceul G-ral Magheru – Dobrogeanu Ghenea - 1 Mai – Asirom G-ral Magheru – Gară – Școala nr.5 - Direcția Finanțelor Publice – Spitalul nr.2 – Mihai Viteazul – Matei Basarab – Spitalul Județean de Urgență (Rapitest) – Str.Republicii Bloc R24 - Dispecerat Nord – Sala Polivalentă - Autogara Traian – Shopping City

38,02 / 45,14\* km lungime cursă

62 stații tur/retur

### **Linia III (indicativ traseul 6) - DISPECERAT HERMES – WALNUT (SPITALUL JUDEȚEAN)**

Tur: Dispecerat Hermes – Bloc S2 Tur – Bloc A9 Tur – Mihai Eminescu barieră – 1 Mai – Asirom G-ral Magheru – Direcția Finanțelor Publice – Spitalul nr.2 – Poșta Traian 2 – Calea lui Traian Intersecție cu Danil Ionescu (Elegant) – Spitalul Județean de Urgență (Rapitest) – Str.Republicii Bloc R 24 - Strada Decebal DSP - Lespezi Goranu – Energomontaj - Straubing Goranu – Straubing – Intersecție Kalamata – Pod CFR – Izlazului – Sticlărie – Cap linie Sticlărie – Lespezi - Walnut

Retur: Walnut – Lespezi - Cap linie Sticlărie – Sticlărie – Izlazului – Pod CFR – Intersecția Kalamata – Straubing – Straubing Goranu (Euromedia) – Energomontaj - Lespezi Goranu- Pompieri- Spitalul Județean de Urgență (Liceul Forestier) - Calea lui Traian Intersecție cu Elena Doamna – Mircea cel Bătrân – Mall – 1 Mai Școala nr.4 – Bogdan Amaru – Barieră Ostroveni – Cina - Dispecerat Hermes

26,90 km lungime cursă

45 stații tur/retur

### **Linia IIIa (indicativ traseul 6 A) - DISPECERAT HERMES – STICLĂRIE (POD GORANU)**

Tur: Dispecerat Hermes – Bloc S2 Tur – Bloc A9 Tur – Mihai Eminescu barieră – Cina – Catedrala Ostroveni – Kaufland – Prolungire Bd Tineretului – Pensiunea Relax – Straubing Goranu – Straubing – Intersecție Kalamata – Pod CFR – Izlazului – Sticlărie – Cap linie Sticlărie

Retur: Cap linie Sticlărie – Sticlărie – Izlazului – Pod CFR – Intersecția Kalamata – Straubing – Straubing Goranu (Euromedia) – Pensiune Relax– Prolungire Bd Tineretului – Kaufland – Cina – I.C. Bratianu – Bloc S2 - Dispecerat Hermes

14,10 km lungime cursa

30 stații tur-retur

### **Linia IIIb (indicativ traseul 6 V) - WALNUT – UZINA MECANICĂ**

Tur : Walnut – Lespezi - Cap linie Sticlărie – Sticlărie – Izlazului – Pod CFR – Intersecția Kalamata – Straubing – Straubing Goranu (Euromedia) – Energomontaj - Lespezi Goranu - Pompieri - Spitalul Județean de Urgență (Liceul Forestier) - Calea lui Traian Intersecție cu Elena Doamna – Mircea cel Bătrân – Mall – 1 Mai Școala nr.4 - Calea lui Traian Intersecție cu Dobrogeanu Gherea – Liceul G-ral Magheru – Peco Troianu 1 – Baza de Utilaje – Toamnei 2 – Cetății – Valea Răii – Gura Ocnitei – Bâlciiului – Abator – Pesticide – PVC 1 - PVC 2 - Oltchim – CET 1 - CET 2 – Vilmar – Uzina Mecanică

Retur: Uzina Mecanică - Vilmar - CET 2 - CET 1 - Oltchim - PVC2 - PVC 1 - Pesticide - Abator - Bâlciiului - Gura Ocnitei - Valea Răii - Cetății - Toamnei 1 - Baza de Utilaje - Peco Troianu 2 – Liceul G-ral Magheru - Dobrogeanu Gherea - 1 Mai - Asirom G-ral Magheru - Direcția Finanțelor Publice - Spitalul nr.2 - Poșta Traian 2 – Calea lui Traian Intersecție cu Danil Ionescu (Elegant) - Spitalul Județean de Urgență (Rapitest) – Str.Republicii Bl. R24 - Str.Decebal DSP - Lespezi Goranu - Energomontaj - Straubing Goranu - Straubing - Intersecție Kalamata - Pod CFR - Izlazului - Sticlărie - Cap linie Sticlărie – Lespezi - Walnut

47,9 km lungime cursa

73 stații tur-retur



#### **Linia IV (indicativ traseul 9) - DISPECERAT HERMES – VALEA SÂMNICEL (FEȚENI)**

Tur: Dispecerat Hermes – Bloc S2 Tur – Bloc A9 Tur – Mihai Eminescu barieră – 1 Mai - Asirom G-ral Magheru - Direcția Finanțelor Publice - Spitalul nr.2 - Mihai Viteazul - Matei Basarab - Spitalul Județean de Urgență (Rapitest) - str. Republicii Bloc R24 - Strada Decebal DSP - Lespezi Goranu - Energomontaj - Straubing Goranu - Intersecție Fețeni - Pieptea - str. Izlazului - str. Fețeni Intersecție cu Săliștea Nouă - str. Fețeni - Școală Fețeni - Valea Sâmniceș

Retur: Valea Sâmniceș - Școală Fețeni - str. Fețeni - str. Fețeni Intersecție cu Săliștea Nouă - str. Izlazului - Pieptea - Intersecție Fețeni - Straubing Goranu (Euromedia) - Energomontaj - Lespezi Goranu - Pompieri - Spitalul Județean de Urgență (Liceul Forestier) - Mihai Viteazul - Mihai Viteazul Cămine Traian - Poșta Traian 2- Mircea cel Bătrân - Mall - 1 Mai Școala nr.4 - Bogdan Amaru - Barieră Ostroveni - Cina - Dispecerat Hermes

31,20 km lungime cursă

46 stații tur-retur

#### **Linia V (indicativ traseul 10) - SHOPPING CITY – BRIARIS**

Tur: Shopping City – Autogara Traian – Sala Polivalentă – Poșta Traian 2 – Mircea cel Bătrân – Biblioteca Județeană - Școala nr.5 – Pensiune Relax – Târg Goranu – str. Goranu – str. Fântâni – str. Hogii – Cap linie Calea București (Briaris)

Retur: Cap Linie Calea București (Briaris) – str. Hogii – str. Fântâni – str. Goranu – Târg Goranu – Pensiune Relax - Școala nr.5 – Direcția Finanțelor Publice – Spitalul nr.2 – Sala Polivalentă – Autogara Traian – Shopping City

13,30 km lungime cursă

25 stații tur-retur

#### **Linia VI (indicativ traseul 12) - GARĂ – VILMAR**

Tur: Gara – Prelungire Bd Tineretului - Kaufland – Dispecerat Hermes - Bloc S2 Tur – Bloc A9 Tur – Mihai Eminescu barieră – 1 Mai – 1 Mai Școala nr.4 – Intersecție Calea lui Traian cu Dobrogeanu – Liceul G-ral Magheru – Calea lui Traian Sofianu - Troianu – Calea lui Traian ITA – Pasarelă Râureni Paradis – Transformator Râureni – Toyota - Școala Râureni nr.11 – Calea lui Traian Pârâul Sărat – Conservii – Oxigen – Pasarelă Oltchim – Oltchim – CET 1 – CET 2 – Vilmar

Retur : Vilmar – CET 2 – CET 1 – Oltchim – Pasarelă Oltchim – Oxigen – Conservii – Calea lui Traian Pârâul Sărat - Școală Râureni nr.11 – Toyota – Transformator Râureni – Pasarelă Râureni Paradis – Calea lui Traian ITA – Liceul G-ral Magheru - Dobrogeanu Ghenea – Bogdan Amaru – Barieră Ostroveni – Cina – Catedrala Ostroveni – Kaufland – Prelungire Bd Tineretului - Gara

32,10 km lungime cursă

47 stații tur-retur

## **Linia VII (indicativ traseul 11) - DISPECERAT HEREMES – UZINA MECANICĂ (COPĂCELU)**

Tur: Dispecerat Hermes – Annabella – Lidl – Iustinian Marina – Clinica Sofianu – Parc Industrial – Ambient – str.Ștrandului Conphys – Calea lui Traian ITA – Baza de Utilaje – Toamnei 2 – Cetății – Valea Răii – Gura Ocnitei – Bâlciiului – Abator – Pesticide – PVC 1 – PVC 2 – Oltchim - CET 1 – CET 2 – Vilmar – Uzina Mecanică

Retur: (plecări din Uzina Mecanică) : Uzina Mecanică – Vilmar – CET 2 – CET 1 – Oltchim – PVC 2 – PVC 1 – Pesticide – Abator – Bâlciiului – Gura Ocnitei – Valea Răii – Cetății – Toamnei 1 – Baza de Utilaje – Calea lui Traian – Sofianu -Troianu – Calea lui Traian ITA – str. Ștrandului Conphys – Intrare Ambient – Parc Industrial – Clinica Sofianu – Iustinian Marina – Lidl – Annabella – Dispecerat Hermes

29,50 km lungime cursă

49 stații tur-retur

## **Linia VIII (indicativ traseul 8) - DISPECERAT NORD – PESTICIDE**

Tur : Dispecerat Nord – Liceul Sanitar – Spitalul Județean de Urgență (Liceul Forestier) – Mihai Viteazul – Mihai Viteazul Cămine Traian – Poșta Traian 2 – Mircea cel Bătrân – Mall – 1 Mai Școala nr.4 – Calea lui Traian Intersecție cu Dobrogeanu Gherea – Liceul G-ral Magheru – Peco Troianu 1 – Baza de Utilaje – Toamnei 2 – Cetății – Valea Răii – Gura Ocnitei - Școală Copăcelu – Copăcelu 1 – Copăcelu 2 - Școală Căzănești – Transformator Căzănești – Str. Căzănești Intersecție Vilmar – Vilmar – CET 2 – CET 1 – OLTCHIM - PVC2 – PVC 1- Pesticide\*

Retur : Pesticide\*- PVC1 – PVC2 - OLTCHIM – CET 1 – CET 2 – Vilmar – Str. Căzănești Intersecție Vilmar – Transformator Căzănești - Școală Căzănești – Copăcelu 2 – Copăcelu 1 - Școală Copăcelu – Gura Ocnitei – Valea Răii – Cetății – Toamnei 1 – Baza de Utilaje – Peco Troianu 2 – Liceul G-ral Magheru – Dobrogeanu Gherea –1 Mai – Asirom G-ral Magheru – Gară\*\* - Direcția Finanțelor Publice – Spitalul nr.2 - Mihai Viteazul – Matei Basarab - Spitalul Județean de Urgență (Rapitest) – Str. Republicii Bloc R24 – Dispecerat Nord

30,16/ 35,90\*/ 37,5\*\* km lungime cursă

8E – Semicursă elevi, circulă stația Gară, CL: Vilmar (16,25 Km/cursă, 28 stații tur)

8S - circulă pe strada Bâlciiului, strada Uzinei, până la Vilmar (32.6 km lungime cursă, 52 stații tur-retur):

Tur: Bâlciiului – Abator – Pesticide – PVC 1 - PVC 2 – Oltchim – CET1 – CET2 - Vilmar

Retur: Vilmar – CET1 – CET2 - Oltchim - PVC2 - PVC 1 - Pesticide - Abator - Bâlciiului

60 stații tur-retur

## **Linia IX (indicativ traseul B) - DISPECERAT NORD – BUDA**

Tur: Dispecerat Nord – Liceul Sanitar – Spitalul Județean de Urgență (Liceul Forestier) – Intersecție Calea lui Traian cu Elena Doamna – Mircea cel Bătrân – Mall – 1 Mai Intersecție cu G. Enescu – Hotel Maria – Aleea Olănești – str.Plopilor - str. Morilor Locuințe ANL (Izvorului) – Liliacului – Poeniței – Intersecție Morilor cu Poenari – Prundului – Arinilor - Episcop Inochentie – Geniștilor – Stănciulescu – Buda 1 – Buda 2 – Cap linie Buda



Intersecție Morilor cu Poenari – Prundului – Arinilor - Episcop Inochentie – Geniștilor – Stănciulescu – Buda 1 – Buda 2 – Cap linie Buda

Retur: Cap linie Buda – Buda 2 – Buda 1 – Stănciulescu – Geniștilor – Episcop Inochentie – Arinilor - Prundului - Intersecție Morilor cu Poenari – Poeniței – Liliacului - str. Morilor Locuințe ANL (Izvorului) – str. Plopilor - Aleea Olănești – Hotel Maria - 1 Mai Școala nr.4 – 1 Mai – Asirom G-ral Magheru – Direcția Finanțelor Publice – Spitalul nr.2 – Poșta Traian 2 – Calea lui Traian Intersecție cu Danil Ionescu (Elegant) – Spitalul Județean de Urgență (Rapitest) – str. Republicii Bloc R24 – Dispecerat Nord

18,20 km lungime cursă

47 stații tur-retur

### **Linia X (indicativ traseul 3) - DISPECERAT NORD – LIMITA ADMINISTRATIVĂ MUNICIPIU / VLĂDEȘTI**

Tur: Dispecerat Nord – Liceul Sanitar – Spitalul Județean de Urgență (Liceul Forestier) – Mihai Viteazul – Mihai Viteazul Cămine Traian – Școala nr.5 - Gară – Direcția Finanțelor Publice – Spitalul nr.2 – Poșta Traian 2 – Mircea cel Bătrân – Zăvoi – Service - Școală nr.3 – str. Știrbei Vodă Universitatea Pitești tur - Aranghel – Buda – Limita administrativă municipiu/Vlădești

Retur: Limita administrativă municipiu/Vlădești – Buda – Aranghel – str. Știrbei Vodă Universitatea Pitești - Școala nr.3 – Autonet - Splaiul Independenței – Biblioteca Județeană – Direcția Finanțelor Publice – Spitalul nr.2 – Poșta Traian 2 – Intersecția Calea lui Traian cu Danil Ionescu(Elegant) – Spitalul Județean de Urgență (Rapitest) – Str.Republicii Bloc R 24 - Dispecerat Nord

20,10/24,90 km lungime cursă

33 stații tur-retur

### **Linia XI (indicativ traseul 5) - DISPECERAT NORD – METNEF**

Tur: Dispecerat Nord – Liceul Sanitar – Spitalul Județean de Urgență (Liceul Forestier) – Calea lui Traian Intersecție cu Elena Doamna – Poșta Traian – Sala Polivalentă – Autogara Traian – Shopping City – Maternitate – Prelungire Bd Tineretului – Kaufland – Nicolae Iorga nr.1 – Nicolae Iorga nr.21 – Nicolae Iorga nr.3 – Lucian Blaga nr.6 – Ostroveni Sat – ZOO – str. Ostroveni Locuințe Sociale – Baza de Agrement – Lac Ostroveni – Ambient – str.Ștrandului Conphys – Dedeman – Fabrica de Ață – Garaj – Intersecția Cătăneștilor - Metnef

Retur : Metnef – Intersecția Cătăneștilor – Garaj – Fabrica de Ață – Dedeman – Str.Ștrandului Conphys – Intrare Ambient – Lac Ostroveni – Baza de Agrement – Str. Ostroveni Locuințe Sociale – ZOO – Ostroveni Sat – str. Lucian Blaga nr.6 – str. Nicolae Iorga nr.3 – str. Nicolae Iorga nr.14 - Școala Gimnazială nr.13 – Catedrala Ostroveni – Kaufland – Prelungire Bd Tineretului – Maternitate – Shopping City – Autogara Traian – Sala Polivalentă – Poșta Traian 2 – Calea lui Traian Intersecție cu Danil Ionescu(Elegant) – Spitalul Județean de Urgență (Rapitest) – str. Republicii Bloc R24 – Dispecerat Nord

27,20 km lungime cursă

55 stații tur-retur

### **Linia XIa (indicativ traseul 5 A) - DISPECERAT NORD – METNEF (1 MAI)**

Tur: Dispecerat Nord – Liceul Sanitar - Spitalul Județean de Urgență (Liceul Forestier) – Mihai Viteazul – Cămine Traian - Școala nr.5 – Gară – Direcția Finanțelor Publice – Spitalul nr.2 – Poșta Traian 2 – Mircea cel Bătrân – Mall – 1 Mai Școala nr.4 – Calea lui Traian Intersecție cu Dobrogeanu Gherea – Liceul G-ral Magheru – Calea lui Traian –Sofianu-Troianu – Calea lui Traian ITA – Dedeman – Fabrica de Ață – Garaj – Intersecția Cătăneștilor - Metnef

Retur : Metnef – Intersecția Cătăneștilor – Garaj – Fabrica de Ață – Calea lui Traian ITA – Liceul G-ral Magheru – Dobrogeanu Gherea –1 Mai – Asirom G-ral Magheru – Direcția Finanțelor Publice – Spitalul nr.2 – Mihai Viteazul – Matei Basarab – Spitalul Județean de Urgență (Rapitest) – str. Republicii Bloc R24 – Dispecerat Nord

20,7 km lungime cursa

38 statii

### **Linia XIII (indicativ traseul 13) - DISPECERAT NORD – CLINICA SOFIANU**

Tur: Dispecerat Nord – Liceul Sanitar – Spitalul Județean de Urgență (Liceul Forestier) – Calea lui Traian Intersecție cu Elena Doamna – Poșta Traian – Școala nr. 5 – Prelungire Bd Tineretului – Kaufland – Dispecerat Hermes –Annabella – Lidl – Iustinian Marina – Clinica Sofianu

Retur : Clinica Sofianu – Iustinian Marina – Lidl – Annabella - Catedrala Ostroveni – Kaufland – Prelungire Bd Tineretului –Școala nr. 5 – Direcția Finanțelor Publice - Spitalul Județean nr. 2 –Poșta Traian 2 – Calea lui Traian Intersecție cu Danil Ionescu(Elegant)– Spitalul Județean de Urgență –Str. Republicii Bloc R24 – Dispecerat Nord

15,10 km lungime cursă

28 stații tur-retur

### **Linia XIV (indicativ traseul P) - SHOPPING CITY – POENARI**

Tur: Shopping City – Autogara Traian – Prelungire Tineretului tur – Kaufland - Dispecerat Hermes – Bloc S2 Tur – Bloc A9 Tur – Mihai Eminescu barieră –1 Mai -1 Mai Intersecție cu George Enescu – Hotel Maria – Aleea Olănești – str.Plopilor - str. Morilor Locuințe ANL (Izvorului) – Liliacului – Poeniței – Intersecție Morilor cu Poenari – Poenari nr. 26 – Cap linie Poenari

Retur : Cap linie Poenari – Poenari nr. 25 - Intersecție Morilor cu Poenari – Poeniței – Liliacului - str. Morilor Locuințe ANL (Izvorului) – str. Plopilor - Aleea Olănești – Hotel Maria - 1 Mai Școala nr.4 - Bogdan Amaru – Barieră Ostroveni – Cina – Catedrala Ostroveni - Prelungire Tineretului retur – Autogara Traian tur– Shopping City

14,40 km lungime cursă

36 stații tur-retur

## Anexa nr. 4 – Programul de Transport

### Linia V (indicativ traseu 10) SHOPPING CITY – BRIARIS

Linia	Km. Planificați
Linia V	13.3 Km/cursă
Total Km planificați	122 Km/zi lucrătoare
	ZERO Km/zi de weekend și sărbători legale

- I. Program normal – pe tot parcursul anului
- II. Program de vară (vacanță) – nu este cazul
- III. Program de noapte – nu se asigură
- IV. Program la evenimente speciale – nu se asigură

### Anexa 4.1. – Programul de Transport pentru anul .....

LINIA NR.  Stații/ Tur/Retur  Lungimea	Traseul	Capacitate  (număr locuri)	INTERVAL DE SUCCEDARE A CURSELOR:					Plecări de la capetele de traseu	
			Zilele 1-5: luni-vineri  (Zilele 6-7: sâmbătă – duminică)						
			Numărul de Mijloace de Transport: zilele 1-5						
			1 autobuz						
			7.00-11.00	11.00 -13.00	13.00-15.00	15.00-17.00		Prima	Ultima
Linia nr.  "V"	Tur: 1. Shopping City 2. Autogara Traian 3. Sala Polivalenta 4. Posta Traian 2 5. Mircea cel Batran 6. Biblioteca Judeteana 7. Scoala nr.5 8. Pensiune Relax 9. Targ Goranu 10. Str. Goranu 11. Str. Fantanii 12. Str. Hogii 13. Cap linie Calea Bucuresti (Briaris)	13-60	70	105	80	110		7.00	17.00
25 stații	Retur: 14. Cap Linie Calea Bucuresti(Briaris) 15. Str. Hogii 16. Str. Fantanii 17. Str. Goranu 18. Targ Goranu 19. Pensiune Relax 20. Scoala nr.5 21. Directia Finantelor Publice 22. Spitalul nr.2 23. Sala Polivalenta 24. Autogara Traian 25. Shopping City		Numărul de Mijloace de Transport: zilele 6-7						
13.3 km			ZERO autobuze						
lungime									
cursa									
								Prima	Ultima



## Anexa 4.2 – Programul de Circulație

### Anexa nr. 4.2.1 – Programul de circulație în zilele 1-5 (zile lucrătoare)

Ordinea în care se succed expedierile	Ora plecare	Ora de atingere a punctului de "întoarcere"	Ora de sosire
1	-	7:00	7:30
2	-	7:30	8:00
3	7:40	8:20	8:50
4	9:00	09:40	10:20
5	10:30	11:15	11:45
6	12:15	-	12:45
7	13:00	13:40	14:10
8	14:20	15:00	15:30
9	16:10	17:00	17:30

### Anexa nr. 4.2.2. – Programul de circulație în zilele 6-7 (zile de weekend și sărbători legale)

Nu se asigura.

## Anexa nr. 4 – Programul de Transport

### Linia VIII (Indicativ Traseu 8) DISPECERAT NORD – PESTICIDE

Linia	Km. Planificați
Linia VIII	30,16 / 35,9 / 37,5 Km/cursă
Total Km planificați	908,48 Km/zi lucrătoare
	437.22 Km/zi de weekend și sărbători legale

- I. Program normal – pe tot parcursul anului
- II. Program de vară (vacanță) – nu este cazul
- III. Program de noapte – nu se asigură
- IV. Program la evenimente speciale – nu se asigură

# Anexa 4.1. – Programul de Transport pentru anul .....

LINIA NR.  Stații/ Tur/Retur  Lungimea	Traseul	Capacitate (număr locuri)	INTERVAL DE SUCCEDARE A CURSELOR: Zilele 1-5: luni-vineri (Zilele 6-7: sâmbătă – duminică)					Plecări de la capetele de traseu	
			Numărul de Mijloace de Transport: zilele 1-5 3 autobuz						
			5.00-10.00	10.00- 12.00	12.00 –17.00	17.00-24.00		Prima	Ultima
Linia nr.  VIII  60 stații  30,16 km / 35,9 km /  37,5 km  lungime  cursa	Tur: 1. Dispecerat Nord 2. Liceul Sanitar 3. Spitalul Judetean de Urgenta (Liceul Forestier) 4. Mihai Viteazul 5. Mihai Viteazul Camine Traian 6. Posta Traian 2 7. Mircea cel Batran 8. Mail 9. 1 Mai Scoala nr.4 10.Calea lui Traian Intersectie cu Dobrogeanu Gherea 11. Liceul G-ral Magheru 12. Peco Troianu 1 13. Baza de Utilaje 14. Toamnei 2 15. Cetatii 16. Valea Raii 17. Gura Ocnitei 18. Scoala Copacelu 19. Copacelu 1 20. Copacelu 2 21. Scoala Cazanesti 22. Transformator Cazanesti 23. Str. Cazanesti Intersectie Vilmar 24. Vilmar 25. CET 2 26. CET 1 27. Oltchim 28. PVC 2 29. PVC 1 30. Pesticide Retur: 31. Pesticide 32. PVC 1 33. PVC 2 34. Oltchim 35. CET 1 36. CET 2 37. Vilmar 38. Str. Cazanesti Intersectie Vilmar 39. Transformator Cazanesti 40. Scoala Cazanesti( Lukoil) 41. Copacelu 2 42. Copacelu 1 43. Scoala Copacelu 44. Gura Ocnitei 45. Valea Raii 46. Cetatii 47. Toamnei 1 48. Baza de utilaje 49. Peco Troianu 2 50. Liceul G-ral Magheru 51. Dobrogeanu Gherea 52. 1 Mai 53. Asirom G-ral Magheru 54. Directia Finantelor Publice 55. Spitalul nr. 2 56. Mihai Viteazu 57. Matei Basarab 58. Spitalul Judetean de Urgenta (Rapitest) 59. Strada Republicii Bloc R24 60. Dispecerat Nord	86 - 164	45	60	40	60		5.30	23.15
			Numărul de Mijloace de Transport: zilele 6-7 2 autobuz						
			5.00-8.00	8.00-13.00	13.00-20.00	20.00-24.00		Prima	Ultima
			110	60	120	60		5.30	23.15

## Anexa 4.2 – Programul de Circulație

### Anexa nr. 4.2.1 – Programul de circulație în zilele 1-5 (zile lucrătoare)

Ordinea în care se succed expedierile	Ora plecare	Ora de atingere a punctului de "întoarcere"	Ora de sosire
1	-	5:30	6:00
2	-	6:00	6:30
3	6:30	-	8:10
4	6:05S	6:40	7:10
5	6:05P	7:00P*	7:50
6	-	7:10P	7:50
7	7:10P	8:00P	8:40
8	7:50	8:45	9:25
9	8:15	9:10	9:50
10	9:00	10:00	10:40
11	10:00	11:00	11:40
12	11:00	12:00	12:40
13	11:50	12:45	13:25
14	11:50E	-	13:15
15	12:15	13:05	13:45
16	13:10	14:00	14:40
17	14:05P	15:15P	15:55
18	13:50S	15:15S	15:55
19	14:40	15:40	16:20
20	15:20P	16:15P	16:55
21	16:10P	17:15P	17:55
22	16:40	-	18:00
23	17:10	18:10	18:50
24	18:15P	19:15P	19:55
25	19:05	20:00	20:40
26	20:15	21:15	21:55
27	21:10	21:40	22:20
28	22:10P	23:15P	23:55
	<b>P –circula pana la / de la Pesticide</b> <b>*- circula prin statia Gara</b> <b>E – semicursa elevi, circula statia Gara , CL: Vilmar</b> <b>S – circula pe strada Balciului, strada Uzinei pana la Vilmar.</b>		



**Anexa nr. 4.2.2. – Programul de circulație în zilele 6-7 (zile de weekend și sărbători legale)**

Ordinea în care se succed expedierile	Ora plecare	Ora de atingere a punctului de "întoarcere"	Ora de sosire
1	-	5:30	6:00
2	6:10P	7:10P	7:50
3	8:00	9:00	9:40
4	9:00	10:00	10:40
5	10:00	11:00	11:40
6	11:00	12:00	12:40
7	12:15	13:05	13:45
9	14:10P	15:15P	15:55
10	16:10	17:15	17:55
11	18:15	19:15	19:55
12	20:15	21:15	21:55
13	21:10	21:40	22:10
14	22:10P	23:15P	23:55
P – circula până la / de la Pesticide			

## Anexa nr. 4 – Programul de Transport

### Linia IX (indicativ traseu B) DISPECERAT NORD – BUDA

Linia	Km. Planificați
Linia IX	18.20 Km/cursă
Total Km planificați	399.6 Km/zi lucrătoare
	177.3 Km/zi de weekend și sărbători legale

- I. Program normal – pe tot parcursul anului
- II. Program de vară (vacanță) – conform anexa 4.2.1
- III. Program de noapte – nu se asigură
- IV. Program la evenimente speciale – nu se asigură

# Anexa 4.1. – Programul de Transport pentru anul .....

LINIA NR.  Stații/ Tur/Retur  Lungimea	Traseul	Capacitate  (număr locuri)	INTERVAL DE SUCCEDARE A CURSELOR:					Plecări de la capetele de traseu	
			Zilele 1-5: luni-vineri  (Zilele 6-7: sâmbătă – duminică)						
			Numărul de Mijloace de Transport: zilele 1-5  2 autobuze						
			5.00- 8.00	8.00-22.00	22.00-24.00				
Linia nr.  „IX”  47 stații  18.20 km  lungime  cursa	<u>Tur:</u> 1. Dispecerat Nord 2. Licei Sanitar 3. Spitalul Judetean de Urgenta (Liceul Forestier) 4. Calea lui Traian Intersectie cu Elena Doamna 5. Mircea cel Batran 6. Mall 7. 1 Mai intersectie cu George Enescu 8. Hotel Maria 9. Aleea Olanesti 10. Str. Plopilor 11. Str. Morilor Locuinte ANL(Izvorului) 12. Liliacului 13. Poenitei 14. Intersectie Morilor cu Poenari 15. Prundului 16. Arinilor 17. Episcop Inochentie 18. Genistilor 19. Stanciulescu 20. Buda 1 21. Buda 2 22. Cap linie Buda <u>Retur:</u> 23. Cap linie Buda 24. Buda 2 25. Buda 1 26. Stanciulescu 27. Genistilor 28. Episcop Inochentie 29. Arinilor 30. Prundului 31. Intersectie Morilor cu Poenari 32. Poenitei 33. Liliacului 34. Str. Morilor Locuinte ANL(Izvorului) 35. Str. Plopilor 36. Aleea Olanesti 37. Hotel Maria 38. 1 Mai Scoala nr.4 39. 1 Mai 40. Asirom G-rai Magheru 41. Directia Finantelor publice 42. Spitalul nr. 2 43. Posta Traian 2 44. Calea lui Traian intersectie cu Danil Ionescu (Elegant) 45. Spitalul Judetean de Urgenta (Rapitest) 46. Str. Republicii Bloc R24 47. Dispecerat Nord	36-108	90	60	90			5.30	23.40
			Numărul de Mijloace de Transport: zilele 6-7  1 autobuze						
			6.00 - 8.00	8.00- 9.00	9.00- 12.00	12.00 -17.00	17.00 -21.00	Prima	Ultima
			90	60	180	150	180	6.00	20.30

## Anexa 4.2 – Programul de Circulație

### Anexa nr. 4.2.1 – Programul de circulație în zilele 1-5 (zile lucrătoare)

Ordinea în care se succed expedierile	Ora plecare	Ora de atingere a punctului de "întoarcere"	Ora de sosire
1	5:30	5:55	6:20
2	6:25	6:50	7:15
3	-	7:10N	7:40
4	8:00	8:30	8:55
5	9:00	9:30	9:55
6	10:00	10:30	10:55
7	11:00	11:30	11:55
8	12:05	12:35	13:00
9	13:00	13:30	13:55
10	13:30	14:00	14:25
11	14:00	-	14:55
12	14:30	15:15	15:40
13	15:40	-	16:35
14	16:00	16:30	16:55
15	17:00	17:30	17:55
16	18:00	18:30	18:55
17	19:00	19:30	19:55
18	20:00	20:30	20:55
19	21:00	21:40	21:05
20	22:10	-	23:05
21	23:40	-	00:20
N – nu se executa in vacanta			

### Anexa nr. 4.2.2. – Programul de circulație în zilele 6-7 (zile de weekend și sărbători legale)

Ordinea în care se succed expedierile	Ora plecare	Ora de atingere a punctului de "întoarcere"	Ora de sosire
1	-	6:00	6:25
2	6:30	7:00	7:25
3	8:00	8:30	8:55
4	9:00	9:30	9:55
5	12:00	12:30	12:55
6	14:30	15:15	15:40
7	16:00	-	16:55
8	17:00	17:30	17:55
9	20:00	20:30	20:55





**ETA SA**

Str. Depozitelor nr.1, Cod 240426 Rm Vâlcea  
CIF : RO10524177 Capital Social : 9.617.697,5lei  
web : [www.eta-bus.ro](http://www.eta-bus.ro) e-mail : [eta\\_bus@yahoo.com](mailto:eta_bus@yahoo.com)  
Tel : 0350 412490 ; 0350 412491 Fax : 0350 412400  
Reg.com.138/212/98

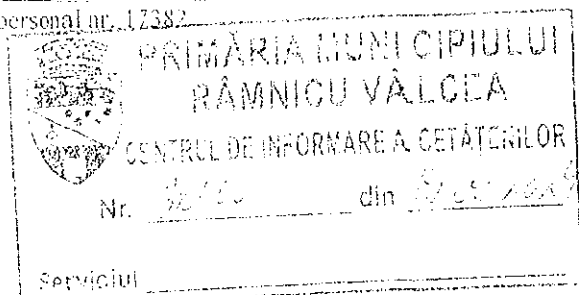
Operator de date cu caracter personal nr. 12382

Nr. înregistrare: 3345 / 18.09.2024

Către,

**Direcția Dezvoltare Locală,**

**Primăria Municipiului Râmnicu Vâlcea**



PROPUNERI DE MODIFICARE A PROGRAMULUI DE TRANSPORT,  
CONFORM CONTRACTULUI DE DELEGARE A GESTIUNII SERVICIULUI DE  
TRANSPORT PUBLIC LOCAL, EFECTUAT CU AUTOBUZE SI MICROBUZE IN  
MUNICIPIUL RAMNICU VALCEA

Ținând cont de solicitările elevilor din cartierele Goranu și Poenari, înființarea unei noi Creșe în cartierul Morilor, respectiv solicitările angajaților Platformei Industriale Sud , cu privire la traseele 10, B și 8, de prevederile Contractului de delegare a gestiunii de transport public local efectuat cu autobuze și microbuze în municipiul Râmnicu Vâlcea, nr. 49043/27.12.2018, propunem următoarele modificări la programul de transport:

- Linia V traseul 10

Suplimentarea cu o semicursă la orele 12:15 tur/ Shopping City -- Briaris, în program de luni-vineri;

- Linia IX traseul B


Suplimentarea cu un număr de două semicurse tur/ Dispecerat Nord -- Buda la orele 05:30, respectiv 14:00;

- Linia VIII traseul 8S

Prelungirea traseului 8S până la stația Vilmar.

Cu deosebită considerație,

Director,  
Ing. Davidescu Andi-Ștefan



Inginer Șef,  
ing. Pletea Alexandru

Manager Transport,  
ing. Popa Cristian-Costin

Manager Proceșe,  
ec. Liliac Elena



# RÂMNICU VÂLCEA

## PRIMĂRIA MUNICIPIULUI

Râmnicu Vâlcea, General Praporgescu 14, 240182, Jud. Vâlcea  
tel: +40-250-731016 fax: +40-250-731843 primaria@primariavl.ro



www.primariavl.ro

CERTIFICARI MRC-OCS

SR EN ISO 9001:2015 410/C

SR EN ISO 14001:2015 223/M

SR ISO 45001:2018 190/HS

SR ISO/IEC 27001:2018 019/SI

### DIRECȚIA DEZVOLTARE LOCALĂ

Nr. 36545 / 20. 09. 2024

### RAPORT

#### la proiectul de hotărâre privind modificarea unor anexe la Caietul de sarcini și la Contractul de delegare a gestiunii serviciului de transport public local

Prin *proiectul de hotărâre* se propune:

*Modificarea unor anexe la Caietul de sarcini și la Contractul de delegare a gestiunii serviciului de transport local, după cum urmează:*

- 1. Anexa nr.1 la Caietul de sarcini „Descrierea traseelor” se modifică și se înlocuiește cu anexa nr.1 la proiectul de hotărâre.*
- 2. Anexa nr.4 - „ Programul de transport” la Caietul de sarcini, respectiv Anexă nr.2 la Contractul de delegare a gestiunii serviciului de transport local referitoare la Linia V (indicativ Traseu 10), Linia VIII (indicativ Traseu 8) și Linia IX (indicativ Traseu B), se modifică și vor avea conținutul prezentat în anexa nr.2 la proiectul de hotărâre.*

Proiectul de hotărâre, a fost elaborat urmare adresei nr. 36400/19.09.2024 prin care, ținând cont de solicitările elevilor din cartierele Goranu și Poenari, ale angajaților Platformei Industriale Sud, de înființarea unei noi creșe în cartierul Morilor și de prevederile Contractului de delegare nr.49043/27.12.2018, operatorul ETA S.A. a transmis solicitarea privind modificarea Programului de transport, aprobat prin HCL nr.11/30.01.2024, așa cum a fost modificat prin HCL nr.41/28.02.2024, al liniilor V, VIII și IX, modificate de Anexa nr.1 la Caietul de sarcini -„Descrierea traseelor” și Anexa nr.4 la Caietul de sarcini respectiv Anexa nr.2 la Contractul de delegare a gestiunii serviciului de transport public local - „ Programul de transport”. Deoarece în adresa menționată ETA S.A. a precizat necesitatea modificării traseului 8S, prin prelungirea acestuia până la stația Vilmar, se impune și modificarea Anexei nr.1 la Caietul de sarcini - „Descrierea traseelor,” parte integrantă a Contractului de delegare.

Motive de drept care stau la baza proiectului de hotărâre analizat :

1. Potrivit prevederilor art. 129, alin.(1), alin. (2) lit. d) și alin.7 lit. n) din OUG nr. 57/2019 privind Codul administrativ, Consiliul local are inițiativă și hotărăște, în condițiile legii, în toate problemele de interes local, cu excepția celor care sunt date prin lege în competența altor autorități ale administrației

publice locale sau centrale. Consiliul local exercită următoarele categorii de atribuții: (...) privind administrarea domeniului public și privat al municipiului, privind gestionarea serviciilor de interes local. În exercitarea atribuțiilor prevăzute la alin. (2) lit. d) și alin.(7) , lit. n), consiliul local asigură, potrivit competenței sale și în condițiile legii, cadrul necesar pentru furnizarea serviciilor publice de interes local privind serviciile comunitare de utilități publice de interes local.

2. Conform prevederilor art.8, alin(1) din Legea nr.51/2006, autoritățile administrației publice locale au competență exclusivă, în condițiile legii, în tot ceea ce privește înființarea, organizarea, gestionarea și funcționarea serviciilor de utilități publice, precum și în ceea ce privește crearea, dezvoltarea, modernizarea, reabilitarea și exploatarea bunurilor proprietate publică sau privată a unităților administrativ-teritoriale care compun sistemele de utilități publice.

Având în vedere că proiectul de hotărâre este fundamentat din punct de vedere al reglementărilor specifice aplicabile, raportat la atribuțiile și competențele specifice Direcției Dezvoltare Locale, apreciem că proiectul de hotărâre privind modificarea *unor anexe la Caietul de sarcini și la Contractul de delegare a gestiunii serviciului de transport local*, îndeplinește condițiile pentru a fi supus dezbaterii și aprobării plenului Consiliului Local.


Administrator Public,  
Ninel Eusebiu VETELEANU



Director Executiv,  
Maria FEROIU



Inspector,  
Florentina BOJAN



Consilier Juridic,  
Ramona Ioana FLORESCU

